

20 anni di linee S

13 dicembre 2024

Immagini di sfondo durante il convegno


Si ricorda e si celebra l'idea di un servizio – le linee S – e non di un'infrastruttura (la galleria del Passante ferroviario), che c'era già, ma attendeva di essere utilizzata in modo strutturato e razionale.

Immagini a ciclo continuo con avanzamento ogni 8 secondi

Publicità (2004)

IL PASSANTE È ARRIVATO A DESTINAZIONE.
MUOVERSI IN LOMBARDIA DIVENTA PIÙ FACILE.



NASCE IL SERVIZIO FERROVIARIO LINEE S	 POTENZIAMENTO DI 8 LINEE SUBURBANE	3 NUOVE LINEE URBANE	MENO ATTESA PIÙ COINCIDENZE	DALLE 06:00 ALLE 00:30 365 GIORNI ALL'ANNO
---------------------------------------	--	----------------------	-----------------------------	---



 **Regione Lombardia**
UNA REGIONE PER FARE

Locandina (2024)

SAVE
THE DATE

20 ANNI
DI LINEE  :

L'EVOLUZIONE
DELLA MOBILITÀ
E IL FUTURO
DEL TRASPORTO
REGIONALE

13.12.2024

SALA MARCO BIAGI,
PALAZZO LOMBARDIA
PIAZZA CITTÀ
DI LOMBARDIA, 1
MILANO



**Backstage della
“pubblicità del
garage”, Milano
S.Rocco (11/2004)**



S4 ad Affori (2007)



S4 a Bruzzano (2007)



TAF ad Affori (2007)



S4 a Meda (2007)



Milano Cadorna (2009)



S4 ad Affori (2010)



S4 a Bruzzano (2011)



Cormano-Brusuglio (2009)



Nuova stazione di Cesano (2011)



Cormano, visita del Papa (2012)



Nuova stazione di Affori (2012)



GTW a Carate (2013)



GTW a Macherio-Canonica (2013)



S7 a Biassono-Lesmo Parco (2017)



S11 a Como Camerlata (2022)



S7 a Biassono-Lesmo Parco (2024)




S7 a Renate-Veduggio (2024)



S8 a Monza Sobborghi (2024)



Progetto stazione Repubblica (1982)





Circolare FNME – Apertura Passante (1997)

Milano, 12 dicembre 1997

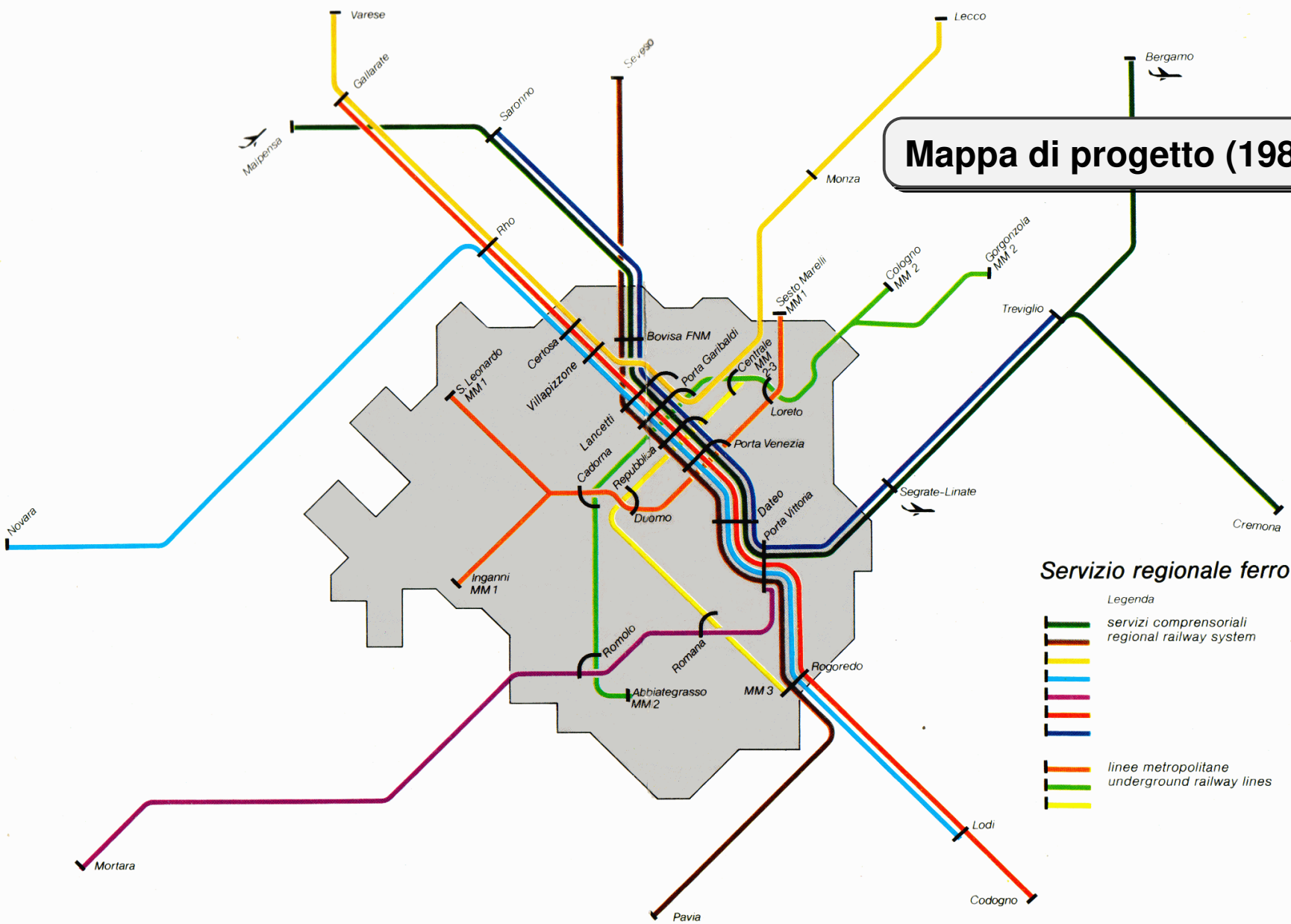
CIRCOLARE DI ESERCIZIO N° 9 - 1997

**APERTURA AL SERVIZIO VIAGGIATORI
DEL PASSANTE FERROVIARIO DI MILANO TRATTA
MILANO NORD BOVISA - MILANO PORTA VENEZIA**

Dalle ore 6,00 del giorno 21 dicembre 1997 viene aperto al servizio viaggiatori il Passante ferroviario di Milano dalla stazione di Milano Nord Bovisa a Milano Porta Venezia.

Viene istituito un servizio di trasporto con **treni navetta** in partenza da M.N. Bovisa e da M.P. Venezia **ogni 15 minuti** secondo gli orari previsti dall'Orario generale di servizio - Fascicolo n° 37.

Mappa di progetto (1986)

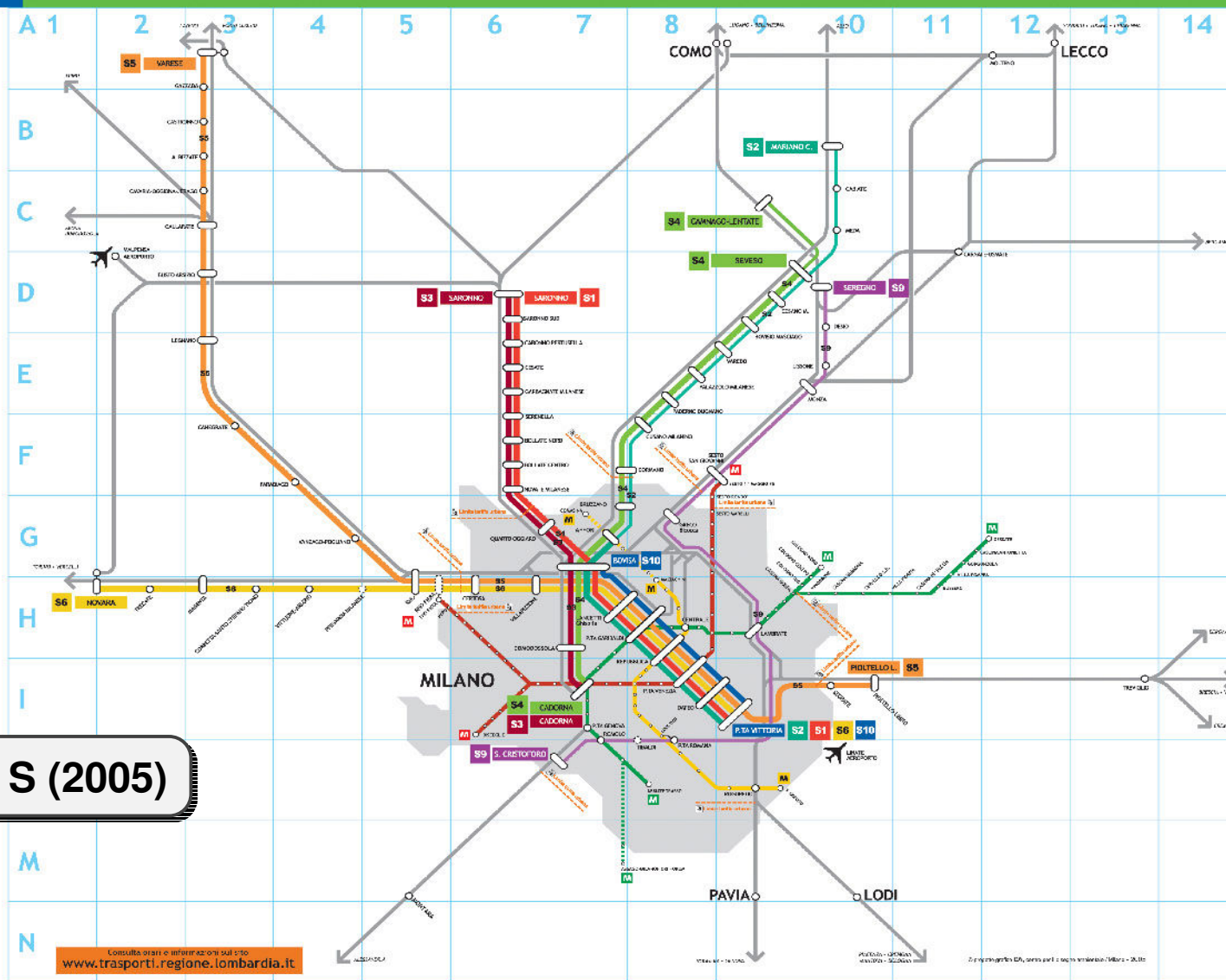


Servizio regionale ferroviario.

- Legenda
- servizi comprensoriali regional railway system
 -
 -
 -
 -
 -
 -
 - linee metropolitane
 - underground railway lines
 -



Servizio Ferroviario Suburbano

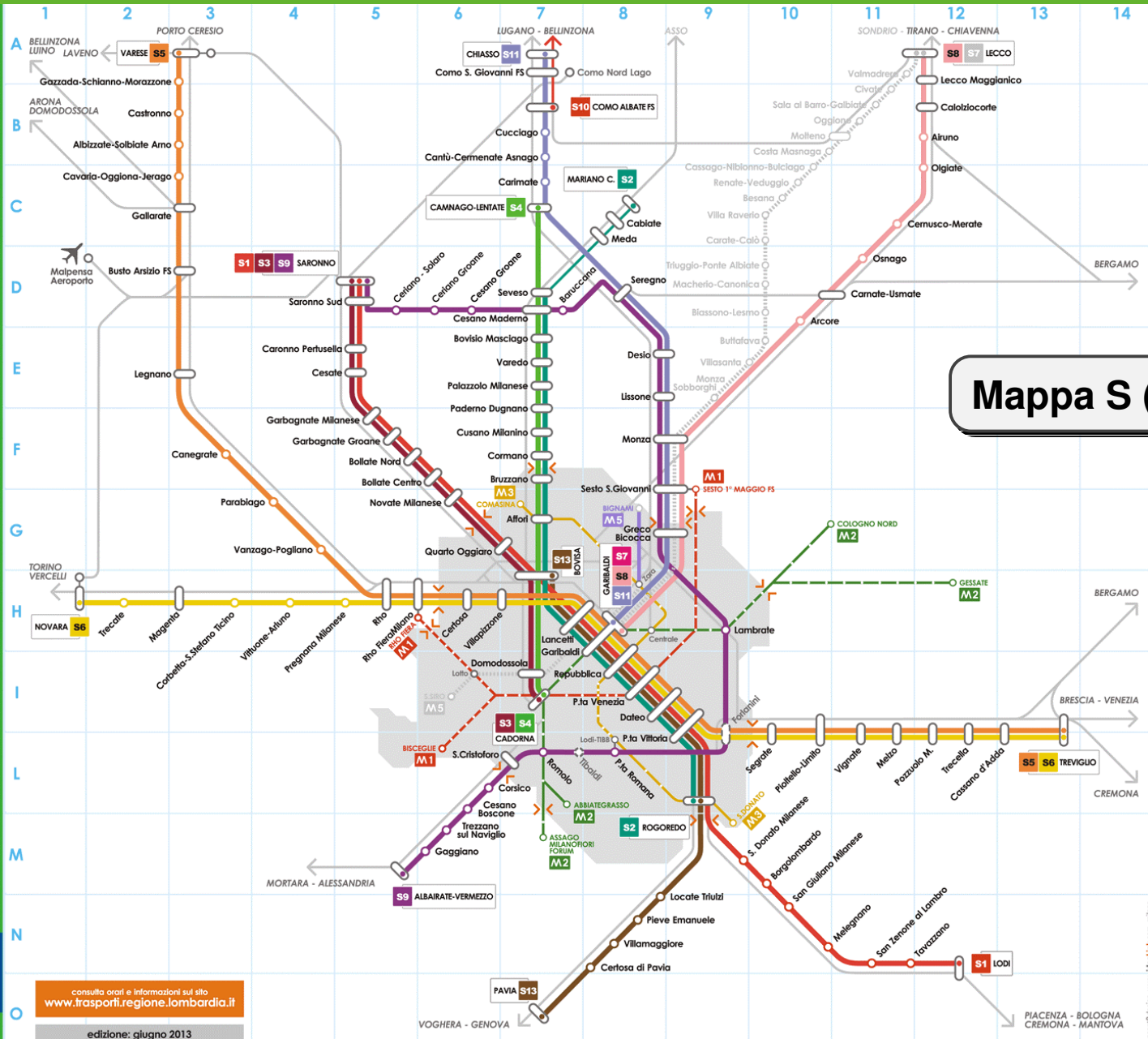


Mappa S (2005)

Consulta orari e informazioni sul sito www.trasporti.regione.lombardia.it

Di proprietà della Regione Lombardia - 2005

Servizio Ferroviario Suburbano



Mappa S (2013)

consulta orari e informazioni sul sito
www.trasporti.regione.lombardia.it

edizione: giugno 2013

concept&design www.ideoLink.com milano

Mappa S (2024)

